

CATÁLOGO DO PATRIMONIO CULTURAL
PLAN ESPECIAL DE PROTECCIÓN E REFORMA INTERIOR DE CAMARIÑAS

CLASE ELEMENTO: ARQUITECTURA 2	TIPOLOXÍA: CIVIL	Nº FICHA: B_017	CLAVE PLANO: C-5
---------------------------------------	-------------------------	------------------------	-------------------------

F_01



S



* VER ANEXO FOTOGRÁFICO NA SEGUINTE PÁXINA

DENOMINACIÓN: Vivenda na rúa San Miguel nº 6	PARROQUIA: CAMARIÑAS	NÚCLEO: Camariñas
--	--------------------------------	-----------------------------

Localización: Rúa San Miguel nº 6	Coordenadas UTM (ED 50 fuso 29) 485281 , 4775515
---	--

DESCRIPCIÓN:

Vivenda de tipoloxía tradicional que presenta planta rectangular, dúas alturas (B+1) e cuberta a dúas augas. O alzado principal conta con ocós grandes aliñados e de forma regular en plantas baixa e alta. Os do primeiro andar permiten o acceso a unha solaina, parcialmente pechada, con chan formado por lousa de granito sobre canzoros. O acabado exterior dos paramentos verticais é un enfoscado e pintado en cor branco sobre fábrica de cachotería de granito. O remate da cubrición realizase mediante tella cerámica curva.

CATEGORÍA: CATALOGADO	ÁMBITO: LOCAL	NIVEL DE PROTECCIÓN: AMBIENTAL	ESTADO DE CONSERVACIÓN: BO	PROPIEDAD: PRIVADA
---------------------------------	-------------------------	--	--------------------------------------	------------------------------

ORDENANZA DE APLICACIÓN: 2	FICHA NORMATIVA: 5255303
--------------------------------------	------------------------------------

OBSERVACIÓN:

ELEMENTOS SINGULARES A PROTEXER:

CONFIGURACIÓN VOLUMÉTRICA. ENFOSCADOS PINTADOS SOBRE CACHOTERÍA. BALCÓNS. CARPINTERÍAS DE MADEIRA.

MELLORAS NECESARIAS:

OBRAS PROHIBIDAS: Adición de plantas. Alteración de elementos protexidos.	OBRAS PERMITIDAS: As derivadas do nivel de protección.
--	---

"Aprobado definitivamente polo Pleno con data 27 de maio de 2022"

CATÁLOGO DO PATRIMONIO CULTURAL
PLAN ESPECIAL DE PROTECCIÓN E REFORMA INTERIOR DE CAMARIÑAS

ANEXO FOTOGRÁFICO:



F_02

CATÁLOGO DO PATRIMONIO CULTURAL
PLAN ESPECIAL DE PROTECCIÓN E REFORMA INTERIOR DE CAMARIÑAS

CLASE ELEMENTO: ARQUITECTURA 2	TIPOLOXÍA: CIVIL	Nº FICHA: B_018	CLAVE PLANO: B-5
---------------------------------------	-------------------------	------------------------	-------------------------

F_01



S



*** VER ANEXO FOTOGRÁFICO NA SEGUINTE PÁXINA**

DENOMINACIÓN: Vivenda na rúa Traspria nº 12	PARROQUIA: CAMARIÑAS	NÚCLEO: Camariñas
---	--------------------------------	-----------------------------

Localización: Rúa Traspria nº 12	Coordenadas UTM (ED 50 fuso 29) 485239,47755
--	--

DESCRIPCIÓN:
 Vivenda de tipoloxía tradicional que presenta planta sensiblemente rectangular, dúas alturas (B+1) e cuberta a varias augas. O alzado principal conta con ocós, en xeral, de pequenas dimensións en plantas baixa e alta. A través dalgún dos do primeiro andar é posible o acceso a unha solaina con chan formado por lousa de granito sobre canzorros e un importante antepeito opaco de fábrica. O acabado exterior dos paramentos verticais é un enfoscado e pintado en cor branco sobre fábrica de cachotería de granito. O remate da cubrición realízase mediante tella cerámica curva.

CATEGORÍA: CATALOGADO	ÁMBITO: LOCAL	NIVEL DE PROTECCIÓN: AMBIENTAL	ESTADO DE CONSERVACIÓN: REGULAR	PROPIEDAD: PRIVADA
---------------------------------	-------------------------	--	---	------------------------------

ORDENANZA DE APLICACIÓN: 2	FICHA NORMATIVA: 5255913
--------------------------------------	------------------------------------

OBSERVACIÓNS:

ELEMENTOS SINGULARES A PROTEXER:
 CONFIGURACIÓN VOLUMÉTRICA. ENFOSCADOS PINTADOS SOBRE CACHOTERÍA. BALCÓNS. CARPINTERÍAS DE MADEIRA.


MELLORAS NECESARIAS:

OBRAS PROHIBIDAS: Adición de plantas. Alteración de elementos protexidos.	OBRAS PERMITIDAS: As derivadas do nivel de protección.
---	--

"Aprobado definitivamente polo Pleno con data 27 de maio de 2022"

CATÁLOGO DO PATRIMONIO CULTURAL
PLAN ESPECIAL DE PROTECCIÓN E REFORMA INTERIOR DE CAMARIÑAS

ANEXO FOTOGRÁFICO:



F_02

CATÁLOGO DO PATRIMONIO CULTURAL
PLAN ESPECIAL DE PROTECCIÓN E REFORMA INTERIOR DE CAMARIÑAS

CLASE ELEMENTO: ARQUITECTURA 2	TIPOLOXÍA: CIVIL	Nº FICHA: B_019	CLAVE PLANO: B-5
---------------------------------------	-------------------------	------------------------	-------------------------

F_01



S



*** VER ANEXO FOTOGRÁFICO NA SEGUINTE PÁXINA**

DENOMINACIÓN: Vivenda na rúa Traspria nº 14	PARROQUIA: CAMARIÑAS	NÚCLEO: Camariñas
---	--------------------------------	-----------------------------

Localización: Rúa Traspria nº 14	Coordenadas UTM (ED 50 fuso 29) 485234 , 4775528
--	--

DESCRIPCIÓN:
 Vivenda de tipoloxía tradicional que presenta planta trapezoidal, dúas alturas (B+1) e cuberta a dúas augas. O alzado principal conta con ocos, en xeral, de reducidas dimensións en plantas baixa e alta. O acabado exterior dos paramentos verticais é un enfoscado e pintado en cor branco sobre fábrica de cachotería de granito. O remate da cubrición realizase mediante tella cerámica curva.

CATEGORÍA: CATALOGADO	ÁMBITO: LOCAL	NIVEL DE PROTECCIÓN: AMBIENTAL	ESTADO DE CONSERVACIÓN: REGULAR	PROPIEDAD: PRIVADA
---------------------------------	-------------------------	--	---	------------------------------

ORDENANZA DE APLICACIÓN: 2	FICHA NORMATIVA: 5255914
--------------------------------------	------------------------------------

OBSERVACIÓNS:
 [Empty box for observations]

ELEMENTOS SINGULARES A PROTEXER:
 CONFIGURACIÓN VOLUMÉTRICA. ENFOSCADOS PINTADOS SOBRE CACHOTERÍA. CARPINTERÍAS DE MADEIRA.

MELLORAS NECESARIAS:
 Soterramento do cableado aéreo e instalación dun alumeadado público nobre acorde coa entidade do ben.

OBRAS PROHIBIDAS: Adición de plantas. Alteración de elementos protexidos.	OBRAS PERMITIDAS: As derivadas do nivel de protección.
--	---

"Aprobado definitivamente polo Pleno con data 27 de maio de 2022"

CATÁLOGO DO PATRIMONIO CULTURAL
PLAN ESPECIAL DE PROTECCIÓN E REFORMA INTERIOR DE CAMARIÑAS

ANEXO FOTOGRÁFICO:



F_02

CATÁLOGO DO PATRIMONIO CULTURAL
PLAN ESPECIAL DE PROTECCIÓN E REFORMA INTERIOR DE CAMARIÑAS

CLASE ELEMENTO: ARQUITECTURA 2	TIPOLOXÍA: CIVIL	Nº FICHA: B_020	CLAVE PLANO: A-6
---------------------------------------	-------------------------	------------------------	-------------------------

F_01

S



*** VER ANEXO FOTOGRÁFICO NA SEGUINTE PÁXINA**

DENOMINACIÓN: Vivenda na rúa Trashortas nº 18	PARROQUIA: CAMARIÑAS	NÚCLEO: Camariñas
---	--------------------------------	-----------------------------

Localización: Rúa Trashortas nº 18	Coordenadas UTM (ED 50 fuso 29) 485054 , 4775384
--	--

DESCRIPCIÓN:

Vivenda de tipoloxía tradicional que presenta planta en L, dúas alturas (B+1) e cuberta a varias augas. Os alzados que dan ás rúas contan con ocas en principio de pequeno tamaño en plantas baixa e alta. Un dos do primeiro andar permite o acceso a un balcón formado por lousa de granito en ménsula. O acabado exterior dos paramentos verticais é de enfoscado sobre muros de cachotería de granito. Na actualidade non existe cuberta.

CATEGORÍA: CATALOGADO	ÁMBITO: LOCAL	NIVEL DE PROTECCIÓN: AMBIENTAL	ESTADO DE CONSERVACIÓN: MALO	PROPIEDAD: PRIVADA
---------------------------------	-------------------------	--	--	------------------------------

ORDENANZA DE APLICACIÓN: 1	FICHA NORMATIVA: 5054709
--------------------------------------	------------------------------------

OBSERVACIÓNS:

A edificación actualmente non dispón de cuberta.

ELEMENTOS SINGULARES A PROTEXER:

CONFIGURACIÓN VOLUMÉTRICA. BALCÓNS. ENFOSCADOS PINTADOS SOBRE CACHOTERÍA.

MELLORAS NECESARIAS:

Rehabilitación completa da edificación respetando a volumetría orixinal e a tipoloxía de cuberta tradicional. As zonas de fachada realizadas con muro de cachotería de granito deberan enfoscarse e pintarse, podendo quedar os elementos de maior calidade que arrodean ocas e reforzan esquinas vistos. As carpintarías serán de madeira, recuperando as orixinais que podan existir aínda, e harmonizando compositivamente e en acabados as novas que se instalen coa tipoloxía tradicional do ben.

OBRAS PROHIBIDAS: Adición de plantas. Alteración de elementos protexidos.	OBRAS PERMITIDAS: As derivadas do nivel de protección. Restauración para voltar a súa imaxe orixinal.
--	--

"Aprobado definitivamente polo Pleno con data 27 de maio de 2022"

CATÁLOGO DO PATRIMONIO CULTURAL
PLAN ESPECIAL DE PROTECCIÓN E REFORMA INTERIOR DE CAMARIÑAS

ANEXO FOTOGRÁFICO:




F_02

CATÁLOGO DO PATRIMONIO CULTURAL
PLAN ESPECIAL DE PROTECCIÓN E REFORMA INTERIOR DE CAMARIÑAS

CLASE ELEMENTO: ARQUITECTURA 2	TIPOLOXÍA: CIVIL	Nº FICHA: B_021	CLAVE PLANO: A-7
---------------------------------------	-------------------------	------------------------	-------------------------

F_01



S



DENOMINACIÓN: Vivenda na rúa Santa Ana nº 7	PARROQUIA: CAMARIÑAS	NÚCLEO: Camariñas
---	--------------------------------	-----------------------------

Localización: Rúa Santa Ana nº 7	Coordenadas UTM (ED 50 fuso 29) 485000 , 4775329
--	--

DESCRIPCIÓN:

Vivenda de tipoloxía tradicional que presenta planta rectangular, dúas alturas (B+1) e cuberta a dúas augas. O alzado principal presenta ocos aliñados de forma regular en plantas baixa e alta. O acabado exterior é un enfoscado que logo se pintou de branco sobre unha fábrica de cachotería de granito, resaltando os elementos de reforzo dos ocos mediante o recurso de deixar vista a pedra. O remate da cubrición realizase mediante elementos prefabricados.

CATEGORÍA: CATALOGADO	ÁMBITO: LOCAL	NIVEL DE PROTECCIÓN: AMBIENTAL	ESTADO DE CONSERVACIÓN: BO	PROPIEDAD: PRIVADA
---------------------------------	-------------------------	--	--------------------------------------	------------------------------

ORDENANZA DE APLICACIÓN: 2	FICHA NORMATIVA: 5053101
--------------------------------------	------------------------------------

OBSERVACIÓNS:

A cuberta foi modificada con respecto á tipoloxía tradicional deste tipo de edificacións.

ELEMENTOS SINGULARES A PROTEXER:

ESTRUTURA DE FACHADAS. ENFOSCADOS PINTADOS SOBRE CACHOTERÍA.

MELLORAS NECESARIAS:

Eliminación de elementos prefabricados de cubrición e substitución por tella cerámica. Soterramento do cableado aéreo e instalación dun alumado público nobre acorde coa entidade do ben.

OBRAS PROHIBIDAS: Adición de plantas. Alteración de elementos protexidos.	OBRAS PERMITIDAS: As derivadas do nivel de protección.
--	---

"Aprobado definitivamente polo Pleno con data 27 de maio de 2022"

CATÁLOGO DO PATRIMONIO CULTURAL
PLAN ESPECIAL DE PROTECCIÓN E REFORMA INTERIOR DE CAMARIÑAS

CLASE ELEMENTO: ARQUITECTURA 2	TIPOLOXÍA: CIVIL	Nº FICHA: B_022	CLAVE PLANO: A-7
---------------------------------------	-------------------------	------------------------	-------------------------

F_01



S



DENOMINACIÓN: Vivenda na rúa Churruca nº 28	PARROQUIA: CAMARIÑAS	NÚCLEO: Camariñas
---	--------------------------------	-----------------------------

Localización: Rúa Churruca nº 28	Coordenadas UTM (ED 50 fuso 29) 485009 , 4775325
--	--

DESCRIPCIÓN:

Vivenda de tipoloxía tradicional que presenta planta rectangular, dúas alturas (B+1) e cuberta a dúas augas. O alzado principal conta con ocós grandes aliñados e de forma regular en plantas baixa e alta. O acabado exterior dos paramentos verticais é a propia fábrica de cachotería de granito vista. O remate da cubrición realízase mediante tella cerámica plana.

CATEGORÍA: CATALOGADO	ÁMBITO: LOCAL	NIVEL DE PROTECCIÓN: AMBIENTAL	ESTADO DE CONSERVACIÓN: BO	PROPIEDAD: PRIVADA
ORDENANZA DE APLICACIÓN: 2	FICHA NORMATIVA: 5053102			

OBSERVACIÓN:

ELEMENTOS SINGULARES A PROTEXER:

CONFIGURACIÓN VOLUMÉTRICA. ORDENACIÓN ORIXINAL DE OCOS. ENFOSCADOS PINTADOS SOBRE CACHOTERÍA.

MELLORAS NECESARIAS:

Unificación de materiais e características das carpinterías empregando preferentemente elementos en madeira .As zonas de fachada realizadas con muro de cachotería de granito deberan enfoscarse e pintarse, podendo quedar os elementos de maior calidade que arrodean ocós e reforzan esquinas vistos. Soterramento do cableado aéreo.

OBRAS PROHIBIDAS: Adición de plantas. Alteración de elementos protexidos.	OBRAS PERMITIDAS: As derivadas do nivel de protección.
--	---

"Aprobado definitivamente polo Pleno con data 27 de maio de 2022"

CATÁLOGO DO PATRIMONIO CULTURAL
PLAN ESPECIAL DE PROTECCIÓN E REFORMA INTERIOR DE CAMARIÑAS

CLASE ELEMENTO: ARQUITECTURA 2	TIPOLOXÍA: CIVIL	Nº FICHA: B_023	CLAVE PLANO: A-7
---------------------------------------	-------------------------	------------------------	-------------------------

F_01



S



DENOMINACIÓN: Vivenda na rúa Churruca nº 26	PARROQUIA: CAMARIÑAS	NÚCLEO: Camariñas
---	--------------------------------	-----------------------------

Localización: Rúa Churruca nº 26	Coordenadas UTM (ED 50 fuso 29) 485015 , 4775323
--	--

DESCRIPCIÓN:

Vivenda de tipoloxía tradicional que presenta planta rectangular, dúas alturas (B+1) e cuberta a dúas augas. O acabado exterior dos paramentos verticais é a propia fábrica de cachotería de granito vista. O remate da cubrición realizase mediante elementos prefabricados de fibrocemento.

CATEGORÍA: CATALOGADO	ÁMBITO: LOCAL	NIVEL DE PROTECCIÓN: AMBIENTAL	ESTADO DE CONSERVACIÓN: REGULAR	PROPIEDAD: PRIVADA
---------------------------------	-------------------------	--	---	------------------------------

ORDENANZA DE APLICACIÓN: 2	FICHA NORMATIVA: 5053103
--------------------------------------	------------------------------------

OBSERVACIÓN:

ELEMENTOS SINGULARES A PROTEXER:

CONFIGURACIÓN VOLUMÉTRICA. ENFOSCADOS PINTADOS SOBRE CACHOTERÍA. CARPINTERÍAS ORIXINAIS DE MADEIRA.

MELLORAS NECESARIAS:

Substitución do remate da cuberta de fibrocemento por tella cerámica. Soterramento do cableado aéreo e instalación dun alumeadado público nobre acorde coa entidade do ben.

OBRAS PROHIBIDAS: Adición de plantas. Alteración de elementos protexidos.	OBRAS PERMITIDAS: As derivadas do nivel de protección. Restauración para voltar á súa imaxe orixinal.
--	--

"Aprobado definitivamente polo Pleno con data 27 de maio de 2022"

CATÁLOGO DO PATRIMONIO CULTURAL
PLAN ESPECIAL DE PROTECCIÓN E REFORMA INTERIOR DE CAMARIÑAS

CLASE ELEMENTO: ARQUITECTURA 2	TIPOLOXÍA: CIVIL	Nº FICHA: B_024	CLAVE PLANO: A-7
---------------------------------------	-------------------------	------------------------	-------------------------

F_01

S



DENOMINACIÓN: Vivenda na rúa Churruca nº 38	PARROQUIA: CAMARIÑAS	NÚCLEO: Camariñas
---	--------------------------------	-----------------------------

Localización: Rúa Churruca nº 38	Coordenadas UTM (ED 50 fuso 29) 485017 , 4775311
--	--

DESCRIPCIÓN:

Vivenda de tipoloxía tradicional que presenta planta en L, dúas alturas (B+1) e cuberta a varias augas. O alzado principal conta con ocos aliñados en planta alta e baixa de distinto tamaño, entre eles portas daire no primeiro andar. O acabado exterior dos paramentos verticais é de enfoscado pintado de branco sobre muros de cachotería de granito. A cuberta remátase con cubrición de tella cerámica curva. A edificación localízase sobre unha parcela na que existen outras construcións auxiliares de menor tamaño e de mais recente realización.

CATEGORÍA: CATALOGADO	ÁMBITO: LOCAL	NIVEL DE PROTECCIÓN: AMBIENTAL	ESTADO DE CONSERVACIÓN: REGULAR	PROPIEDAD: PRIVADA
---------------------------------	-------------------------	--	---	------------------------------

ORDENANZA DE APLICACIÓN: 2	FICHA NORMATIVA: 5053105
--------------------------------------	------------------------------------

OBSERVACIÓNS:

ELEMENTOS SINGULARES A PROTEXER:

CONFIGURACIÓN VOLUMÉTRICA. ENFOSCADOS PINTADOS SOBRE CACHOTERÍA. CARPINTERÍAS DE MADEIRA.

MELLORAS NECESARIAS:

Unificación das características e materiais das carpinterías. Soterramento do cableado aéreo e instalación dun alumeadado público nobre acorde coa entidade do ben.

OBRAS PROHIBIDAS: Alteración de elementos protexidos.	OBRAS PERMITIDAS: As derivadas do nivel de protección. Restauración para voltar á súa imaxe orixinal. Permítese a elevación da cornixa da edificación dunha planta que dá a rúa ata a altura sinalada na ficha normativa.
--	--

"Aprobado definitivamente polo Pleno con data 27 de maio de 2022"

CATÁLOGO DO PATRIMONIO CULTURAL
PLAN ESPECIAL DE PROTECCIÓN E REFORMA INTERIOR DE CAMARIÑAS

CLASE ELEMENTO: ARQUITECTURA 2	TIPOLOXÍA: CIVIL	Nº FICHA: B_025	CLAVE PLANO: B-4
---------------------------------------	-------------------------	------------------------	-------------------------

F_01

S



*** VER ANEXO FOTOGRÁFICO NA SEGUINTE PÁXINA**

DENOMINACIÓN: Vivenda na rúa Furoca nº 12	PARROQUIA: CAMARIÑAS	NÚCLEO: Camariñas
---	--------------------------------	-----------------------------

Localización: Rúa Furoca nº 12	Coordenadas UTM (ED 50 fuso 29) 485246 , 4775631
--	--

DESCRIPCIÓN:

Edificación villega de planta rectangular que presenta tres alturas (B+2) nun dos seus extremos en tanto que no resto a última planta é substituída por unha terraza de grandes dimensións. A fachada principal conta con ocós de certo tamaño non aliñados entre plantas así como cunha galería na zona central do primeiro andar. Os muros son de fábrica de cachotería de granito reforzada por pezas máis regulares en puntos como ocós ou esquinas. A zona con cuberta, que é a catro augas remátase mediante tella cerámica curva. Dentro da parcela localízase ademais da anterior unha edificación auxiliar dunha planta de altura. Toda a propiedade conta cun peche de muros de fábrica de cachotería de granito de certa altura.

CATEGORÍA: CATALOGADO	ÁMBITO: LOCAL	NIVEL DE PROTECCIÓN: AMBIENTAL	ESTADO DE CONSERVACIÓN: REGULAR	PROPIEDAD: PRIVADA
---------------------------------	-------------------------	--	---	------------------------------

ORDENANZA DE APLICACIÓN: 2	FICHA NORMATIVA: 5256918
--------------------------------------	------------------------------------

OBSERVACIÓN:

ELEMENTOS SINGULARES A PROTEXER:

CARPINTERÍAS DE MADEIRA. CONFIGURACIÓN VOLUMÉTRICA. ENFOSCADOS PINTADOS SOBRE CACHOTERÍA. MIRADOIROS. PECHES TRADICIONAIS DE CACHOTERÍA DE GRANITO.

MELLORAS NECESARIAS:


Soterramento do cableado aéreo e instalación dun alumeadado público nobre acorde coa entidade do ben. Deberáse proceder á recuperación da cuberta da edificación, actualmente substituída por unha cuberta plana, sobre o corpo da edificación que conta con dúas plantas.

OBRAS PROHIBIDAS: Adición de plantas. Alteración de elementos protexidos.	OBRAS PERMITIDAS: As derivadas do nivel de protección.
---	--


"Aprobado definitivamente polo Pleno con data 27 de maio de 2022"

CATÁLOGO DO PATRIMONIO CULTURAL
PLAN ESPECIAL DE PROTECCIÓN E REFORMA INTERIOR DE CAMARIÑAS

ANEXO FOTOGRÁFICO:



F_02



F_03



F_04




F_05

CATÁLOGO DO PATRIMONIO CULTURAL
PLAN ESPECIAL DE PROTECCIÓN E REFORMA INTERIOR DE CAMARIÑAS

CLASE ELEMENTO: ARQUITECTURA 2	TIPOLOXÍA: CIVIL	Nº FICHA: B_026	CLAVE PLANO: B-5
---------------------------------------	-------------------------	------------------------	-------------------------

F_01



S



* VER ANEXO FOTOGRÁFICO NA SEGUINTE PÁXINA

DENOMINACIÓN: Vivenda en rúa do Medio nº:12	PARROQUIA: CAMARIÑAS	NÚCLEO: Camariñas
---	--------------------------------	-----------------------------

Localización: Rúa do Medio nº:12	Coordenadas UTM (ED 50 fuso 29) 485202 , 4775504
--	--

DESCRIPCIÓN:

Edificación viliega de planta rectangular que presenta tres alturas (B+2) retranqueándose a última planta para formar unha terraza con fronte á rúa. As fachasdas atópanse enfoscadas e pintadas e presentan elementos decorativos recercando os ocos das fiestras. A cuberta é a dúas augas e remátase con tella cerámica curva.

CATEGORÍA: CATALOGADO	ÁMBITO: LOCAL	NIVEL DE PROTECCIÓN: AMBIENTAL	ESTADO DE CONSERVACIÓN: BO	PROPIEDAD: PRIVADA
---------------------------------	-------------------------	--	--------------------------------------	------------------------------

ORDENANZA DE APLICACIÓN: 1	FICHA NORMATIVA: 5154502
--------------------------------------	------------------------------------

OBSERVACIÓNS:

ELEMENTOS SINGULARES A PROTEXER:

DISPOSICIÓN DE OCOS.

MELLORAS NECESARIAS:

Soterramento do cableado aéreo e instalación dun alumeadado público nobre acorde coa entidade do ben.

OBRAS PROHIBIDAS: As derivadas do nivel de protección. Alteración de elementos protexidos.	OBRAS PERMITIDAS: As derivadas do nivel de protección.
---	---


"Aprobado definitivamente polo Pleno con data 27 de maio de 2022"

CATÁLOGO DO PATRIMONIO CULTURAL
PLAN ESPECIAL DE PROTECCIÓN E REFORMA INTERIOR DE CAMARIÑAS

ANEXO FOTOGRÁFICO:



F_02



F_03

CATÁLOGO DO PATRIMONIO CULTURAL
PLAN ESPECIAL DE PROTECCIÓN E REFORMA INTERIOR DE CAMARIÑAS

CLASE ELEMENTO: ARQUITECTURA 2	TIPOLOXÍA: CIVIL	Nº FICHA: B_027	CLAVE PLANO: B-5
---------------------------------------	-------------------------	------------------------	-------------------------

F_01



S



DENOMINACIÓN: Vivenda en rúa do Medio nº:24	PARROQUIA: CAMARIÑAS	NÚCLEO: Camariñas
---	--------------------------------	-----------------------------

Localización: Rúa do Medio nº:24	Coordenadas UTM (ED 50 fuso 29) 485190 , 4775466
--	--

DESCRIPCIÓN:

Vivenda vilega de dúas plantas de altura (B+1), que presenta muro de fábrica enfoscado e pintado e cuberta a dúas augas rematada mediante tella cerámica curva. A fachada carece de elementos ornamentais e os ocos atópanse aliñados de xeito regular.

CATEGORÍA: CATALOGADO	ÁMBITO: LOCAL	NIVEL DE PROTECCIÓN: AMBIENTAL	ESTADO DE CONSERVACIÓN: REGULAR	PROPIEDAD: PRIVADA
---------------------------------	-------------------------	--	---	------------------------------

ORDENANZA DE APLICACIÓN: 1	FICHA NORMATIVA: 5154508
--------------------------------------	------------------------------------

OBSERVACIÓNS:

ELEMENTOS SINGULARES A PROTEXER:

DISPOSICIÓN DE OCOS.

MELLORAS NECESARIAS:

Deberase unificar o acabado das carpinterías realizándose estas preferentemente con elementos en madeira.

OBRAS PROHIBIDAS: As derivadas do nivel de protección. Alteración de elementos protexidos.	OBRAS PERMITIDAS: As derivadas do nivel de protección. Incremento dunha planta sobre a construción existente.
---	--

"Aprobado definitivamente polo Pleno con data 27 de maio de 2022"

CATÁLOGO DO PATRIMONIO CULTURAL
PLAN ESPECIAL DE PROTECCIÓN E REFORMA INTERIOR DE CAMARIÑAS

CLASE ELEMENTO: ARQUITECTURA 2	TIPOLOXÍA: CIVIL	Nº FICHA: B_028	CLAVE PLANO: B-1
---------------------------------------	-------------------------	------------------------	-------------------------

F_01

S



*** VER ANEXO FOTOGRÁFICO NA SEGUINTE PÁXINA**

DENOMINACIÓN: Edificación auxiliar en rúa Grixá s/n	PARROQUIA: CAMARIÑAS	NÚCLEO: Camariñas
---	--------------------------------	-----------------------------

Localización: Rúa Grixá s/n	Coordenadas UTM (ED 50 fuso 29) 485170 , 4775921
---------------------------------------	--

DESCRIPCIÓN:

Edificación auxiliar de tipoloxía tradicional e unha planta de altura. Conta con unha estrutura muraria de fábrica de cachotería de granito sen enfoscar e cuberta a dúas augas con remate de tella cerámica curva. A edificación érguese nunha parcela onde tamén se localiza un hórreo (H_001) e utra pequenas construción auxiliar tradicional ademais de dúas vivendas de recente construción.

CATEGORÍA: CATALOGADO	ÁMBITO: LOCAL	NIVEL DE PROTECCIÓN: AMBIENTAL	ESTADO DE CONSERVACIÓN: REGULAR	PROPIEDAD: PRIVADA
---------------------------------	-------------------------	--	---	------------------------------

ORDENANZA DE APLICACIÓN: 2	FICHA NORMATIVA: 5258324
--------------------------------------	------------------------------------

OBSERVACIÓNS:

ELEMENTOS SINGULARES A PROTEXER:

DISPOSICIÓN DE OCOS.

MELLORAS NECESARIAS:

Deberase proceder á consolidación da fachada existente.

OBRAS PROHIBIDAS: As derivadas do nivel de protección. Alteración de elementos protexidos.	OBRAS PERMITIDAS: As derivadas do nivel de protección. Permítese o incremento de volume ata a liña de cornixa indicada na ficha normativa.
---	---

"Aprobado definitivamente polo Pleno con data 27 de maio de 2022"

CATÁLOGO DO PATRIMONIO CULTURAL
PLAN ESPECIAL DE PROTECCIÓN E REFORMA INTERIOR DE CAMARIÑAS

ANEXO FOTOGRÁFICO:



F_02



F_03

CATÁLOGO DO PATRIMONIO CULTURAL
PLAN ESPECIAL DE PROTECCIÓN E REFORMA INTERIOR DE CAMARIÑAS

CLASE ELEMENTO: ETNOGRAFÍA 1	TIPOLOXÍA: CRUCEIRO	Nº FICHA: E_004	CLAVE PLANO: B-6
-------------------------------------	----------------------------	------------------------	-------------------------

F_01



S



*** VER ANEXO FOTOGRÁFICO NA SEGUINTE PÁXINA**

DENOMINACIÓN: Cruceiro da Praza do Carne	PARROQUIA: CAMARIÑAS	NÚCLEO: Camariñas
--	--------------------------------	-----------------------------

Localización: Praza do Carne s/n	Coordenadas UTM (ED 50 fuso 29) 485152 , 4775452
--	--

DESCRICIÓN:

Cruceiro figurado realizado en granito. Posúe capitel moi moldurado baixo cruz achafranada con remates que apuntan un leve florenzado no que se fixan dúas imaxes de Cristo crucificado (de labra moi tosca) con tres cravos, mans pechadas, coroa de espiñas, pano de pureza anoado á dereita e INRI sobre a cartela no anverso. No reverso a Virxe en actitude orante cos dedos das mans entrelazados. Como elemento de soporte (quizais o elemento máis antigo do conxunto) un fuste octogonal que comeza cadrado; base cúbica con cornixa moldurada en forma de filete ou listel; baixo dela plataforma cuadrangular de dous graos. Segundo a información dispoñible este cruceiro atopábase orixinalmente na rúa Real dende onde foi trasladado á súa localización actual. Segundo as mesmas fontes a cruz non sería orixinal, xa que esta rompeu e foi substituída pola que se pode observar a día de hoxe.

CATEGORÍA: CATALOGADO	ÁMBITO: LOCAL	NIVEL DE PROTECCIÓN: INTEGRAL	ESTADO DE CONSERVACIÓN: BO	PROPIEDAD: MUNICIPAL
---------------------------------	-------------------------	---	--------------------------------------	--------------------------------

ORDENANZA DE APLICACIÓN: ESPAZOS LIBRES	FICHA NORMATIVA:
---	------------------

OBSERVACIÓNS:

ELEMENTOS SINGULARES A PROTEXER:

TODO O CONXUNTO.

MELLORAS NECESARIAS:

Soterramento do cableado aéreo na inmediacións do ben e instalación dun alumeado nobre acorde coa entidade do mesmo.

OBRAS PROHIBIDAS: As derivadas do nivel de protección.	OBRAS PERMITIDAS: As derivadas do nivel de protección.
---	---

"Aprobado definitivamente polo Pleno con data 27 de maio de 2022"

CATÁLOGO DO PATRIMONIO CULTURAL
PLAN ESPECIAL DE PROTECCIÓN E REFORMA INTERIOR DE CAMARIÑAS

ANEXO FOTOGRÁFICO:



F_02



F_03



F_04

CATÁLOGO DO PATRIMONIO CULTURAL
PLAN ESPECIAL DE PROTECCIÓN E REFORMA INTERIOR DE CAMARIÑAS

CLASE ELEMENTO: ETNOGRAFÍA 1	TIPOLOXÍA: HÓRREO	Nº FICHA: E_012	CLAVE PLANO: B-2
-------------------------------------	--------------------------	------------------------	-------------------------

F_01



S



*** VER ANEXO FOTOGRÁFICO NA SEGUINTE PÁXINA**

DENOMINACIÓN: Conxunto de cabaceiros da rúa Calvario	PARROQUIA: CAMARIÑAS	NÚCLEO: Camariñas
--	--------------------------------	-----------------------------

Localización: Rúa Calvario	Coordenadas UTM (ED 50 fuso 29) 485174 , 4775869
--------------------------------------	--

DESCRICIÓN:

Un total de seis (6) hórreos de mediano e grande tamaño erixidos sobre pés que aparecen labrados integramente en cantería (opus quadratum). Trátase de exemplares canónicos de tipo Fisterra, característico por presentar cámara rectangular formada por fiadas de pedras horizontais regulares que lle conceden unha notable proxección horizontal. Entre a soleira e a cámara un total de 5 e 6 pares de pés de forma levemente cónica rematados en altura por tornarratos circulares. Os cabaceiros, que se dispoñen á beira do rueiro ou no medio das eiras inmediatas ás casas, carecen de decoración nos alzados penais.

CATEGORÍA: CATALOGADO	ÁMBITO: LOCAL	NIVEL DE PROTECCIÓN: INTEGRAL	ESTADO DE CONSERVACIÓN: REGULAR	PROPIEDAD: PRIVADA
---------------------------------	-------------------------	---	---	------------------------------

ORDENANZA DE APLICACIÓN: 2	FICHA NORMATIVA:
--------------------------------------	------------------

OBSERVACIÓNS:

Os elementos teñen a consideración de Ben de Interese Cultural (BIC) en aplicación do Decreto 449/1973. As parcelas sobre a que se erguen os elementos que conforman esta ficha gozarán de idéntica protección que aqueles. A algún dos hórreos fixéronselle engadidos adxacentes aos mesmos alleos á tipoloxía tradicional do elemento, como é por caso escaleiras de acceso.

ELEMENTOS SINGULARES A PROTEXER:

TODO O CONXUNTO. CARPINTERÍAS DE MADEIRA.

MELLORAS NECESARIAS:

Eliminación de elementos que non se corresponden coa tipoloxía tradicional dos bens e que deturpan o seu valor. Soterramento do cableado aéreo nas inmediacións das construcións.

OBRAS PROHIBIDAS: As derivadas do nivel de protección.	OBRAS PERMITIDAS: As derivadas do nivel de protección. As edificacións que se ergan na data de aprobación definitiva do PEPRI nas mesmas parcelas que os bens a protexer nesta ficha, poderán levar a cabo aquelas obras correspondentes ao nivel de protección ambiental.
--	--

"Aprobado definitivamente polo Pleno con data 27 de maio de 2022"

CATÁLOGO DO PATRIMONIO CULTURAL
PLAN ESPECIAL DE PROTECCIÓN E REFORMA INTERIOR DE CAMARIÑAS

ANEXO FOTOGRÁFICO:



F_02



F_03



F_04



F_05



F_06

"Aprobado definitivamente polo Pleno con data 27 de maio de 2022"

CATÁLOGO DO PATRIMONIO CULTURAL
PLAN ESPECIAL DE PROTECCIÓN E REFORMA INTERIOR DE CAMARIÑAS

CLASE ELEMENTO: ETNOGRAFÍA 2	TIPOLOXÍA: HÓRREO	Nº FICHA: H_001	CLAVE PLANO: B-1
-------------------------------------	--------------------------	------------------------	-------------------------

F_01

S



*** VER ANEXO FOTOGRAFICO NA SEGUINTE PÁXINA**

DENOMINACIÓN: Cabaceiro e alpendre na rúa Grixas	PARROQUIA: CAMARIÑAS	NÚCLEO: Camariñas
--	--------------------------------	-----------------------------

Localización: Rúa Grixas nº 3	Coordenadas UTM (ED 50 fuso 29) 485170 ,4775953
---	---

DESCRIPCIÓN:

Hórreo ou cabaceiro de pequeno tamaño erixido sobre pés de cantería que aparece labrado integramente en pedra. A súa tipoloxía responde ás características dunha cámara rectangular formada por liadas de pedras horizontais regulares, o cal lle concede unha notable proxección horizontal. Entre a soleira e a cámara un total de catro pares de pés de forma levemente cónica rematados en altura por tornarratos circulares. O cabaceiro non aparece decorado nos alzados penais e a súa cuberta realizase mediante tella cerámica curva. O alpendre, de planta rectangular e unha única altura, aparece conformado por muros de cachotería e cuberta a unha única auga.

CATEGORÍA: CATALOGADO	ÁMBITO: LOCAL	NIVEL DE PROTECCIÓN: INTEGRAL	ESTADO DE CONSERVACIÓN: BO	PROPIEDAD: PRIVADA
---------------------------------	-------------------------	---	--------------------------------------	------------------------------

ORDENANZA DE APLICACIÓN: 2	FICHA NORMATIVA: 5258324
--------------------------------------	------------------------------------

OBSERVACIÓN:

O hórreo ten a consideración de Ben de Interese Cultural (BIC) en aplicación do Decreto 449/1973. O alpendre gozará dun grao de protección Ambiental. No resto da parcela permítense aquelas obras posibles segundo a ordenanza pero que non poñan en risco nin desvirtúen os valores dos bens protexidos.

ELEMENTOS SINGULARES A PROTEXER:

CARPINTERÍAS DE MADEIRA. ELEMENTOS PÉTREOS SENLLEIROS.

MELLORAS NECESARIAS:

Soterramento do cableado aéreo e instalación dun alumeadado público nobre acorde coa entidade do ben.

OBRAS PROHIBIDAS: Alteración de elementos protexidos.	OBRAS PERMITIDAS: As derivadas do nivel de protección.
---	--

"Aprobado definitivamente polo Pleno con data 27 de maio de 2022"

CATÁLOGO DO PATRIMONIO CULTURAL
PLAN ESPECIAL DE PROTECCIÓN E REFORMA INTERIOR DE CAMARIÑAS

ANEXO FOTOGRÁFICO:



F_02



F_03

CATÁLOGO DO PATRIMONIO CULTURAL
PLAN ESPECIAL DE PROTECCIÓN E REFORMA INTERIOR DE CAMARIÑAS

CLASE ELEMENTO: **ETNOGRAFÍA 2**

TIPOLOXÍA: **HÓRREO**

Nº FICHA: **H_002**

CLAVE PLANO: **B-4**

F_01

S



DENOMINACIÓN:

Cabaceiro na rúa Calvario

PARROQUIA:

CAMARIÑAS

NÚCLEO:

Camariñas

Localización:

Rúa Calvario nº 4

Coordenadas UTM (ED 50 fuso 29)

485192 , 4775679

DESCRIPCIÓN:

Hórreo ou cabaceiro de pequeno tamaño erixido sobre pés de cantería que aparece labrado integramente en pedra. A súa tipoloxía responde ás características dunha cámara rectangular formada por liadas de pedras horizontais regulares, o cal lle concede unha notable proxección horizontal. Entre a soleira e a cámara un total de cinco pares de pés de forma levemente cónica rematados en altura por tornarratos circulares. O cabaceiro non aparece decorado nos alzados penais e a súa cuberta realizase mediante tella cerámica curva.

CATEGORÍA:

CATALOGADO

ÁMBITO:

LOCAL

NIVEL DE PROTECCIÓN:

INTEGRAL

ESTADO DE CONSERVACIÓN:

REGULAR

PROPIEDAD:

PRIVADA

ORDENANZA DE APLICACIÓN:

2

FICHA NORMATIVA:

5256201

OBSERVACIÓNS:

A parcela sobre a que se ergue o elemento que conforman esta ficha gozará de idéntica protección que aquel. No resto das edificacións existentes na parcela poderán levarse a cabo aquelas actuacións correspondentes ao nivel de protección ambiental.

ELEMENTOS SINGULARES A PROTEXER:

CARPINTERÍAS DE MADEIRA. ELEMENTOS PÉTREOS SENLLEIROS.

MELLORAS NECESARIAS:

Eliminación de elementos impropios como as escaleiras e o patamal de formigón. Harmonización material do muro de peche da parcela.

OBRAS PROHIBIDAS:

Alteración de elementos protexidos.

OBRAS PERMITIDAS:

Restauración para voltar á súa imaxe orixinal. Harmonización material do muro de peche da parcela.

CATÁLOGO DO PATRIMONIO CULTURAL
PLAN ESPECIAL DE PROTECCIÓN E REFORMA INTERIOR DE CAMARIÑAS

CLASE ELEMENTO: **ETNOGRAFÍA 2**

TIPOLOXÍA: **HÓRREO**

Nº FICHA: **H_003**

CLAVE PLANO: **B-3**

F_01



S



DENOMINACIÓN:

Cabaceiro na rúa San Xosé

PARROQUIA:

CAMARIÑAS

NÚCLEO:

Camariñas

Localización:

Rúa San Xosé nº 3

Coordenadas UTM (ED 50 fuso 29)

485237 , 4775693

DESCRIPCIÓN:

Hórreo ou cabaceiro de pequeno tamaño erixido orixinariamente sobre pés de cantería que aparece labrado integramente en pedra, aínda que o espazo entre os seus soportes se teñan macizado con posterioridade mediante cemento. A súa tipoloxía responde ás características dunha cámara rectangular formada por liadas de pedras horizontais regulares, o cal lle concede unha notable proxección horizontal. Entre a soleira e a cámara un total de seis pares de pés de forma levemente cónica rematados en altura por tornarratos circulares. O cabaceiro non aparece decorado mais que nun dos seus alzados penais cun pequeno pináculo, e a súa cuberta realízase mediante tella cerámica curva.

CATEGORÍA:

CATALOGADO

ÁMBITO:

GALEGO

NIVEL DE PROTECCIÓN:

INTEGRAL

ESTADO DE CONSERVACIÓN:

REGULAR

PROPIEDAD:

PRIVADA

ORDENANZA DE APLICACIÓN:

2

FICHA NORMATIVA:

5256307

OBSERVACIÓNS:

No resto da parcela poderán levarse a cabo aquelas obras permitidas pola ordenanza que non desvirtúen ou poñan en risco os valores do ben a protexer.

ELEMENTOS SINGULARES A PROTEXER:

CARPINTERÍAS DE MADEIRA. ELEMENTOS PÉTREOS SENLLEIROS.

MELLORAS NECESARIAS:

Eliminación de elementos improprios como o macizado entre os pés feito con cemento. Supresión do punto de luz pública que se fixa ao seu alzado costal.

OBRAS PROHIBIDAS:

Alteración de elementos protexidos.

OBRAS PERMITIDAS:

As derivadas do nivel de protección.

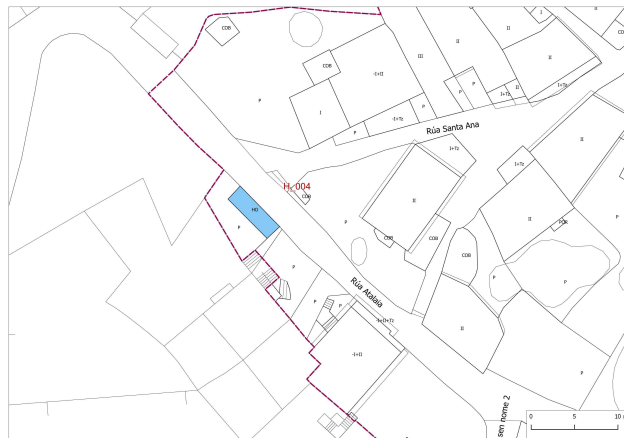
CATÁLOGO DO PATRIMONIO CULTURAL
PLAN ESPECIAL DE PROTECCIÓN E REFORMA INTERIOR DE CAMARIÑAS

CLASE ELEMENTO: ETNOGRAFÍA 2	TIPOLOXÍA: HÓRREO	Nº FICHA: H_004	CLAVE PLANO: A-7
-------------------------------------	--------------------------	------------------------	-------------------------

F_01



S



DENOMINACIÓN: Cabaceiro na rúa Atalaia	PARROQUIA: CAMARIÑAS	NÚCLEO: Camariñas
--	--------------------------------	-----------------------------

Localización: Rúa Atalaia nº 13	Coordenadas UTM (ED 50 fuso 29) 484962 , 4775320
---	--

DESCRIPCIÓN:

Hórreo ou cabaceiro de pequeno tamaño erixido orixinariamente sobre pés de cantería que aparece labrado integramente en pedra, aínda que o espazo entre os seus soportes se teñan macizado con posterioridade. A súa tipoloxía responde ás características dunha cámara rectangular formada por liadas de pedras horizontais regulares, o cal lle concede unha notable proxección horizontal. Entre a soleira e a cámara un total de cinco pares de pés de forma levemente cónica rematados en altura por tomarratos circulares. O cabaceiro so aparece decorado nun dos seus alzados penais cunha pequena cruz pétreo sen figuración, e a súa cuberta realizase mediante tella cerámica curva.

CATEGORÍA: CATALOGADO	ÁMBITO: LOCAL	NIVEL DE PROTECCIÓN: INTEGRAL	ESTADO DE CONSERVACIÓN: REGULAR	PROPIEDAD: PRIVADA
---------------------------------	-------------------------	---	---	------------------------------

ORDENANZA DE APLICACIÓN: 2	FICHA NORMATIVA: 4952402
--------------------------------------	------------------------------------

OBSERVACIÓNS:

ELEMENTOS SINGULARES A PROTEXER:

CARPINTERÍAS DE MADEIRA. ELEMENTOS PÉTREOS SENLLEIROS.

MELLORAS NECESARIAS:

Eliminación de elementos improprios como o macizado entre os pés. Supresión do punto de luz pública que se fixa ao seu alzado costal. Eliminación de elementos vexetais que cubren parte das súas fachadas. Soterramento do cableado aéreo e instalación dun alumeadado público nobre acorde coa entidade do ben.

OBRAS PROHIBIDAS: Alteración de elementos protexidos.	OBRAS PERMITIDAS: As derivadas do nivel de protección.
--	---

"Aprobado definitivamente polo Pleno con data 27 de maio de 2022"

CATÁLOGO DO PATRIMONIO CULTURAL
PLAN ESPECIAL DE PROTECCIÓN E REFORMA INTERIOR DE CAMARIÑAS

CLASE ELEMENTO: ETNOGRAFÍA 2	TIPOLOXÍA: HÓRREO	Nº FICHA: H_005	CLAVE PLANO: A-8
-------------------------------------	--------------------------	------------------------	-------------------------

F_01



S



*** VER ANEXO FOTOGRÁFICO NA SEGUINTE PÁXINA**

DENOMINACIÓN: Cabaceiro en rúa Alcalde Nogueira Patiño	PARROQUIA: CAMARIÑAS	NÚCLEO: Camariñas
--	--------------------------------	-----------------------------

Localización: Rúa Alcalde Nogueira Patiño nº 8	Coordenadas UTM (ED 50 fuso 29) 485071 , 4775207
--	--

DESCRICIÓN:

Hórreo ou cabaceiro de pequeno tamaño que aparece labrado integramente en pedra. A súa tipoloxía responde ás características dunha cámara rectangular formada por liadas de pedras horizontais regulares, o cal lle concede unha notable proxección horizontal. O cabaceiro non aparece decorado nos seus alzados penais e carece de cuberta.

CATEGORÍA: CATALOGADO	ÁMBITO: LOCAL	NIVEL DE PROTECCIÓN: INTEGRAL	ESTADO DE CONSERVACIÓN: MALO	PROPIEDAD: PRIVADA
---------------------------------	-------------------------	---	--	------------------------------

ORDENANZA DE APLICACIÓN: 1	FICHA NORMATIVA: 5151109
--------------------------------------	------------------------------------

OBSERVACIÓNS:

No resto da parcela poderán levarse a cabo aquelas obras permitidas pola ordenanza que non desvirtúen ou poñan en risco os valores do ben a protexer. A parcela atópase dentro do ámbito de cautela arqueolóxica do elemento I_005.

ELEMENTOS SINGULARES A PROTEXER:

CARPINTERÍAS DE MADEIRA. ELEMENTOS SENLLEIROS.

MELLORAS NECESARIAS:

Restauración da cuberta. Harmonización material do muro de peche da parcela. Soterramento do cableado aéreo e instalación dun alumeadado público nobre acorde coa entidade do ben.

OBRAS PROHIBIDAS: Alteración de elementos protexidos.	OBRAS PERMITIDAS: As derivadas do nivel de protección. Restauración para voltar á súa imaxe orixinal.
--	--

"Aprobado definitivamente polo Pleno con data 27 de maio de 2022"

CATÁLOGO DO PATRIMONIO CULTURAL
PLAN ESPECIAL DE PROTECCIÓN E REFORMA INTERIOR DE CAMARIÑAS

ANEXO FOTOGRÁFICO:



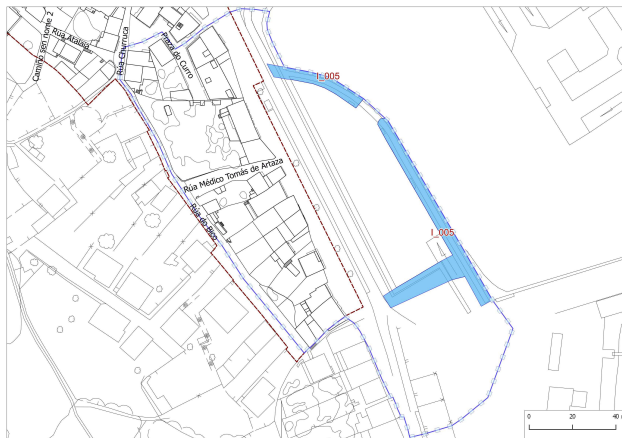
F_02

CATÁLOGO DO PATRIMONIO CULTURAL
PLAN ESPECIAL DE PROTECCIÓN E REFORMA INTERIOR DE CAMARIÑAS

CLASE ELEMENTO: INFRAESTRUTURAS	TIPOLOXÍA: PEIRAO	Nº FICHA: I_005	CLAVE PLANO: B-7, B-8
--	--------------------------	------------------------	------------------------------

F_01

S



*** VER ANEXO FOTOGRAFICO NA SEGUINTE PÁXINA**

DENOMINACIÓN: Dársena de Camariñas	PARROQUIA: CAMARIÑAS	NÚCLEO: Camariñas
--	--------------------------------	-----------------------------

Localización: Peirao de Camariñas	Coordenadas UTM (ED 50 fuso 29) 485153, 4775244
---	---

DESCRIPCIÓN:
 A dársena de Camariñas, foi construída no século XVIII con perpiño perfectamente labrado e escuadrado (opus quadratum), o que a converte en coetánea do desmantelado Castelo do Doberano, circunstancia que faría dela a infraestrutura portuaria máis antiga da Costa da Morte, dende Malpica a Muros. Esta dársena aparece nun plano de situación do peirao de Camariñas de 1791 realizado polo cartógrafo Méndez por encargo de El Rey onde xa se ve a dársena de Camariñas tal e como hoxe se coñece. Así as cousas as pedras do vello castelo da vila e das torres de Carantoña non se terían empregado da dársena, tal e como se viña afirmando tradicionalmente, senón que foron usadas no século XX para as obras doutro peirao, o do Cubeiro. O espigón S mide 98 m de lonxitude e 5 m de anchura, mentres que o espigón N acada os 44 m de longo.

CATEGORÍA: CATALOGADO	ÁMBITO: LOCAL	NIVEL DE PROTECCIÓN: INTEGRAL	ESTADO DE CONSERVACIÓN: BO	PROPIEDAD: PÚBLICA
---------------------------------	-------------------------	---	--------------------------------------	------------------------------

ORDENANZA DE APLICACIÓN: SISTEMA XERAL PORTUARIO	FICHA NORMATIVA:
--	------------------

OBSERVACIÓNS:
 O Concello de Camariñas rescatou os vellos canóns do desaparecido Castelo do Soberano que gardaba a ría e que hai pouco facían de bilas de amarrede cabos na dársena. Iun total de cinco (5) canóns foron trasladados a dependencias municipais á espera de seren acomodados en cureñas e expostos novamente ao público nun espazo digno e nobre. Dado que este elemento polas súas características e emprazamento ten potencialidade arqueolóxica, no seu ámbito de protección establécese unha cautela de carácter arqueolóxica, tipo control segundo o establecido no artigo 95 da LPCG, para aquelas obras que impliquen movemento de terras. O resultado de dita actuación arqueolóxica poderá modificar as condicións da posible licenza ou autorización por o cal se desenvolvan as obras. O control arqueolóxico deberá ser asinado por técnico competente, que cumpra os requisitos esixidos no Decreto 199/1997, do 10 de xullo, polo que se regula a actividade arqueolóxica na Comunidade Autónoma de Galicia. Na ficha recóllese o contorno de protección do ben onde se establece a antedita cautela arqueolóxica.

ELEMENTOS SINGULARES A PROTEXER:
ELEMENTOS PÉTREOS SENLLEIROS. ESCALEIRAS.

MELLORAS NECESARIAS:

OBRAS PROHIBIDAS: As derivadas do nivel de protección.	OBRAS PERMITIDAS: As derivadas do nivel de protección.
---	---

"Aprobado definitivamente polo Pleno con data 27 de maio de 2022"

CATÁLOGO DO PATRIMONIO CULTURAL
PLAN ESPECIAL DE PROTECCIÓN E REFORMA INTERIOR DE CAMARIÑAS

ANEXO FOTOGRÁFICO:



F_02



F_03



F_04



F_05

CATÁLOGO DO PATRIMONIO CULTURAL
PLAN ESPECIAL DE PROTECCIÓN E REFORMA INTERIOR DE CAMARIÑAS

Asinado en representación do Equipo Redactor:

Calixto Escariz Vázquez.
Director do PEPRI de Camariñas.

Patricia Nespereira Sáez.
Arquitecto Colexiado nº:4852.